

E4**東北自動車道の工事のお知らせ****平泉スマートインターチェンジ工事のため****一関IC ~ 平泉前沢IC****の上下線において****昼夜連続1車線通行規制(終日)****を実施します。****工事期間は****5/9 (木)**

~

8/2 (金)**を予定しています。**

※土・日・祝日も工事を行います。

※悪天候により規制方法が変更となる場合があります。

※早期に工事が完了した場合は、規制撤去時間が変更になる場合があります。

工事は走行可能な車線数を2車線から1車線へ縮小することから、岩手エリアの東北道**一関IC~平泉前沢IC間の下り線において、7月13日、15日の8時から20時の間に最大約3km(通過時間15分程度)**の渋滞が予測されます。また、その他の週末においても1km以下の渋滞や混雑を予測しております。大変ご迷惑をおかけしますが、**渋滞発生が予測される休日に当該工事区間をご利用予定のお客さまにおかれましては、渋滞区間を避けてご利用いただくなど、ご協力をお願いいたします。**

工事期間中は「ドラとら」などのWebサイトで交通情報を掲載しますので、高速道路をご利用の際にご確認のうえ、お出かけいただきますようお願いいたします。

24時間、365日、お客様の声をお聞きしています。
NEXCO東日本お客様センター
0570-024-024
または03-5338-7524

高速道路に関する情報は「ドラぷら」で
www.driveplaza.com/

ドラぷら

検索

裏面にも記載がありますのでご確認をお願いします。

NEXCO
東日本

工事期間中は、渋滞の発生を予測しています。岩手県内は一関IC～平泉前沢IC間において、上り線では6月(16日、22日、23日)の10時から18時の間に最大約1km(通過時間5分程度)、下り線では7月(13日、15日)の8時から20時の間に最大約3km(通過時間15分程度)の渋滞が予測されます。※1

大変ご迷惑をおかけしますが、渋滞発生が予測される休日に当該工事区間をご利用予定のお客さまにおかれましては、渋滞区間を避けてご利用いただくなど、ご協力をお願いいたします。

※1 上り線 最大約1km(6月23日)、約0.5km(その他)
下り線 最大約3km(7月13日、15日)、約1km(その他)

5月	水	木	金	土	日	月	火	水	木	金	土	日	月	火	水	木	金	土	日	月	火	水	木	金								
	1	2	3	4	5	6	7	8	9	10	11	12	13	14	15	16	17	18	19	20	21	22	23	24	25	26	27	28	29	30	31	
上り線																																
下り線																																

6月	土	日	月	火	水	木	金	土	日	月	火	水	木	金	土	日	月	火	水	木	金	土	日	月	火	水	木	金	土	日	
	1	2	3	4	5	6	7	8	9	10	11	12	13	14	15	16	17	18	19	20	21	22	23	24	25	26	27	28	29	30	
上り線																															
下り線																															




7月	月	火	水	木	金	土	日	月	火	水	木	金	土	日	月	火	水	木	金	土	日	月	火	水	木	金	土	日	月	火	水
	1	2	3	4	5	6	7	8	9	10	11	12	13	14	15	16	17	18	19	20	21	22	23	24	25	26	27	28	29	30	31
上り線																															
下り線																															

8月	木	金	土	日	月	火	水	木	金	土	日	月	火	水	木	金	土	日	月	火	水	木	金	土							
	1	2	3	4	5	6	7	8	9	10	11	12	13	14	15	16	17	18	19	20	21	22	23	24	25	26	27	28	29	30	31
上り線																															
下り線																															

★:渋滞発生予測日

■道路交通情報の入手方法について

(1)お出かけ前に入手できる道路交通情報

- ・NEXCO東日本ホームページ「工事規制情報」(各地域の工事規制に関する情報を提供) QRコード⇒ 
http://www.e-nexco.co.jp/road_info/const_notice/
- ・NEXCO東日本道路交通情報サイト「ドラとら」(全国の高速道路交通情報を提供) QRコード⇒ 
【PC】<https://www.drivetraffic.jp/> 【携帯】<http://m.drivetraffic.jp/>
- ・ハイウェイテレホン
5分毎に更新される高速道路の交通最新情報をハイウェイテレホン(自動音声)で24時間提供しています。
盛岡局 019-639-1620 (携帯電話・PHS短縮ダイヤル#8162)
- ・NEXCO東日本お客様センター(24時間オペレーターが対応します。)
0570-024-024 または 03-5338-7524
- ・(公財)日本道路交通情報センター(JARTIC)の道路交通情報 QRコード⇒ 
050-3369-6761(東北地方・高速情報)
インターネット <http://www.jartic.or.jp/>

(2)走行中に入手できる道路交通情報

- ・道路情報板
 - ・ハイウェイラジオ(AM1620kHz)
ハイウェイラジオを放送している区間は、高速道路上の標識によりご案内しています。
 - ・ハイウェイ情報ターミナル
SA・PAに設置されているモニター画面などにより、広域の道路交通情報をお知らせしています。
- ※ツイッターの公式アカウント「NEXCO東日本(東北)」(@e_nexco_tohoku)でも情報を配信しています。