

R3若建道 106-30-3 号
令和3年10月28日

御関係者様 各位

道路管理者 仙台市
代表者 市長 郡 和子



道路の通行禁止・制限について

このことについて、下記のとおり通行制限を行いますので通知いたします。

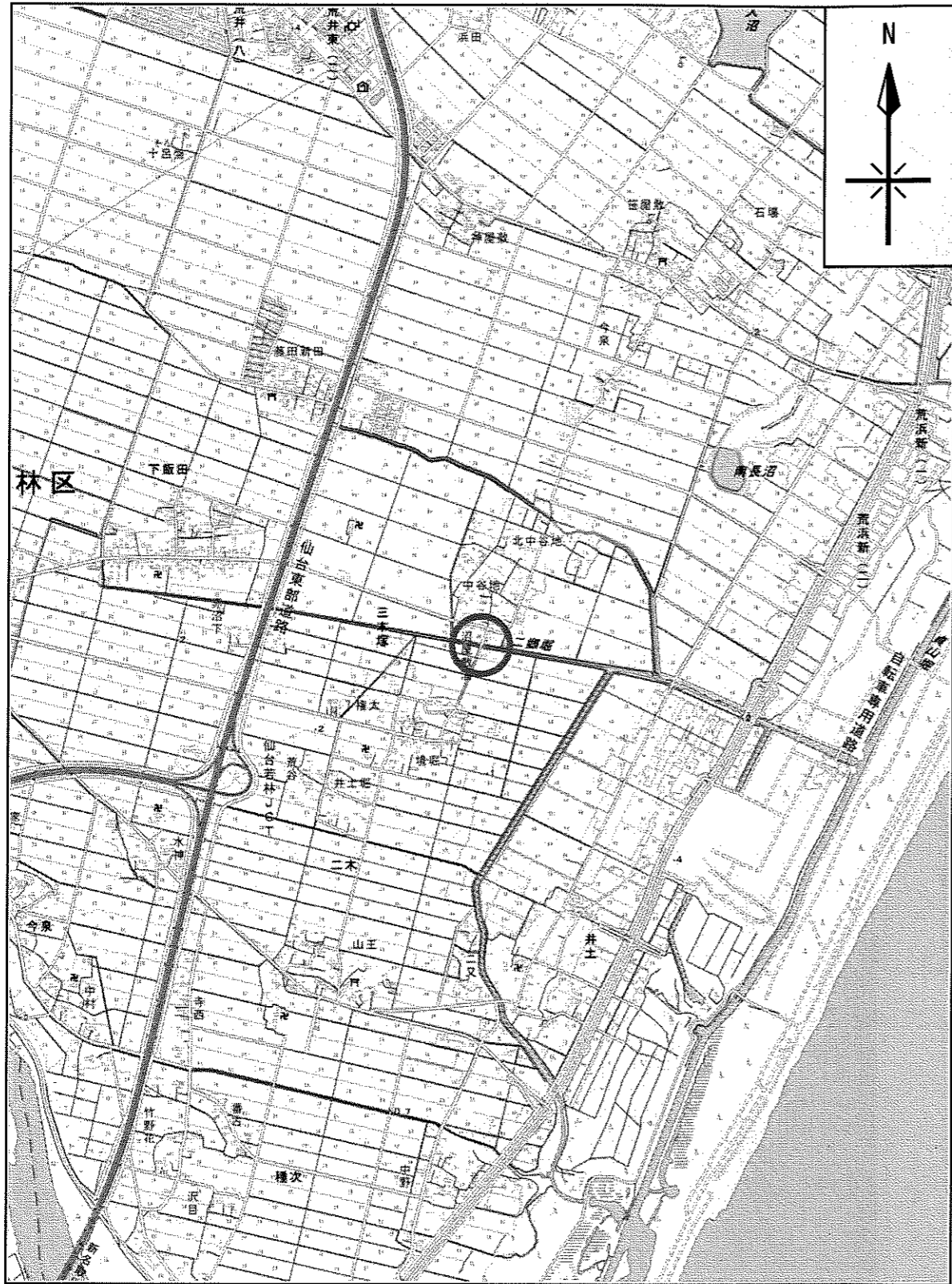
記

1. 路線名 : 市道 若林759 中学校前長屋敷線
2. 場所 : 仙台市若林区三本塚字中条浦18 地先
3. 規制種別 : 箇所① 車両通行止め
箇所② 全面通行止め (車両, 歩行者)
4. 規制距離 : 箇所① 延長 約10m
箇所② 延長 約10m
5. 規制の理由 : ボーリング調査のため
6. 規制期間 : 令和3年11月15日 ~ 令和3年12月15日
7. 規制時間 : 終日
8. 迂回路計画 : 有 (別紙迂回路計画図のとおり)
9. 緊急車両通行 : 不可
10. 消防水利障害 : 支障 無
11. 施工業者 : 土木地質株式会社
担当者 齊藤 晃
連絡先 022-375-2626
携帯 090-2274-6983
12. 発注者 : 仙台市若林区
担当部署 建設部道路課
担当者 道路建設係 藤原 優子
連絡先 022-282-1111

担当 : 仙台市 若林区 建設部 道路課 道路建設係
藤原 優子
022-282-1111 (内線6442)



○：業務地

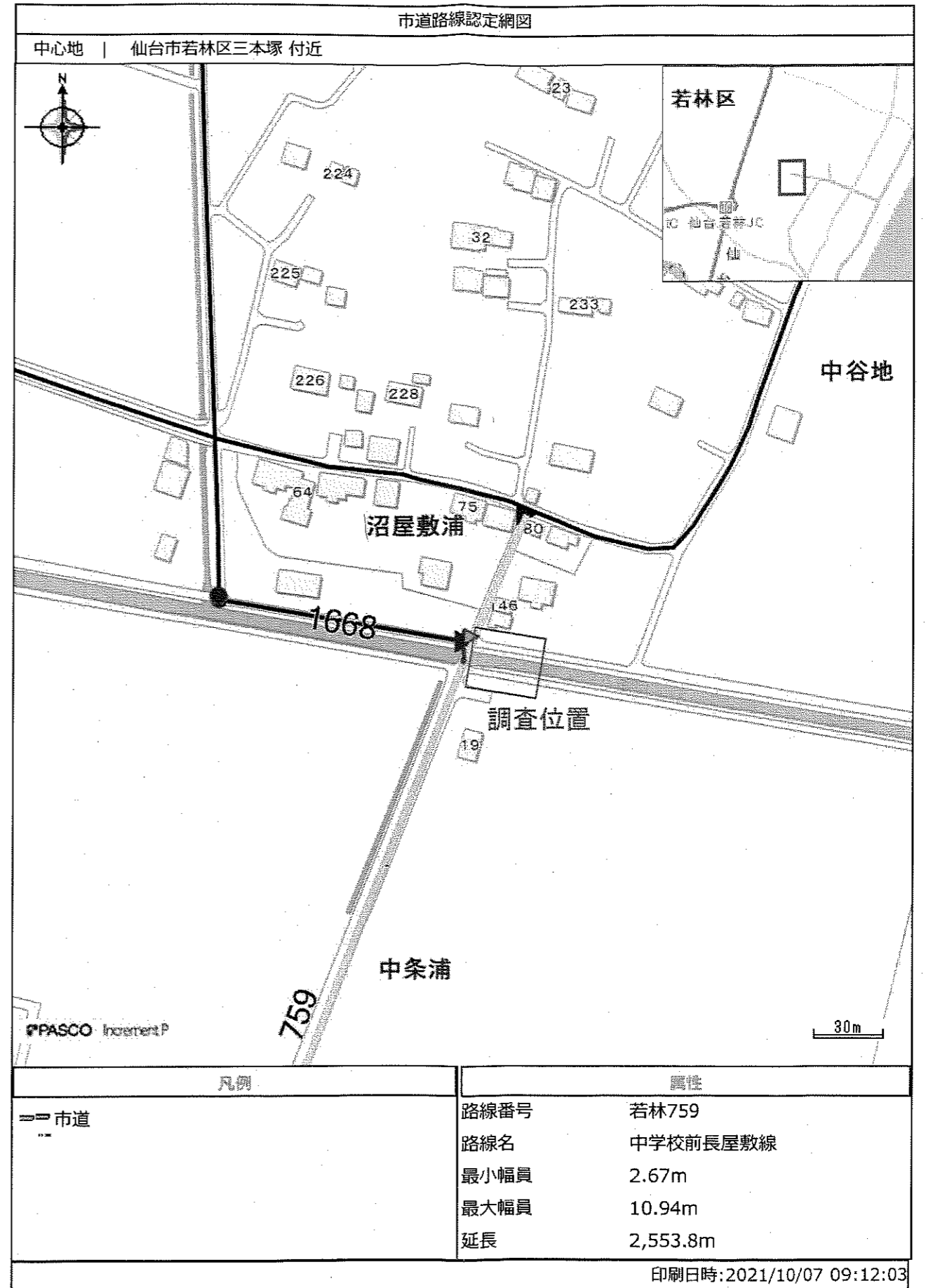


※地理院タイルを利用しています (URL <http://maps.gsi.go.jp>)。

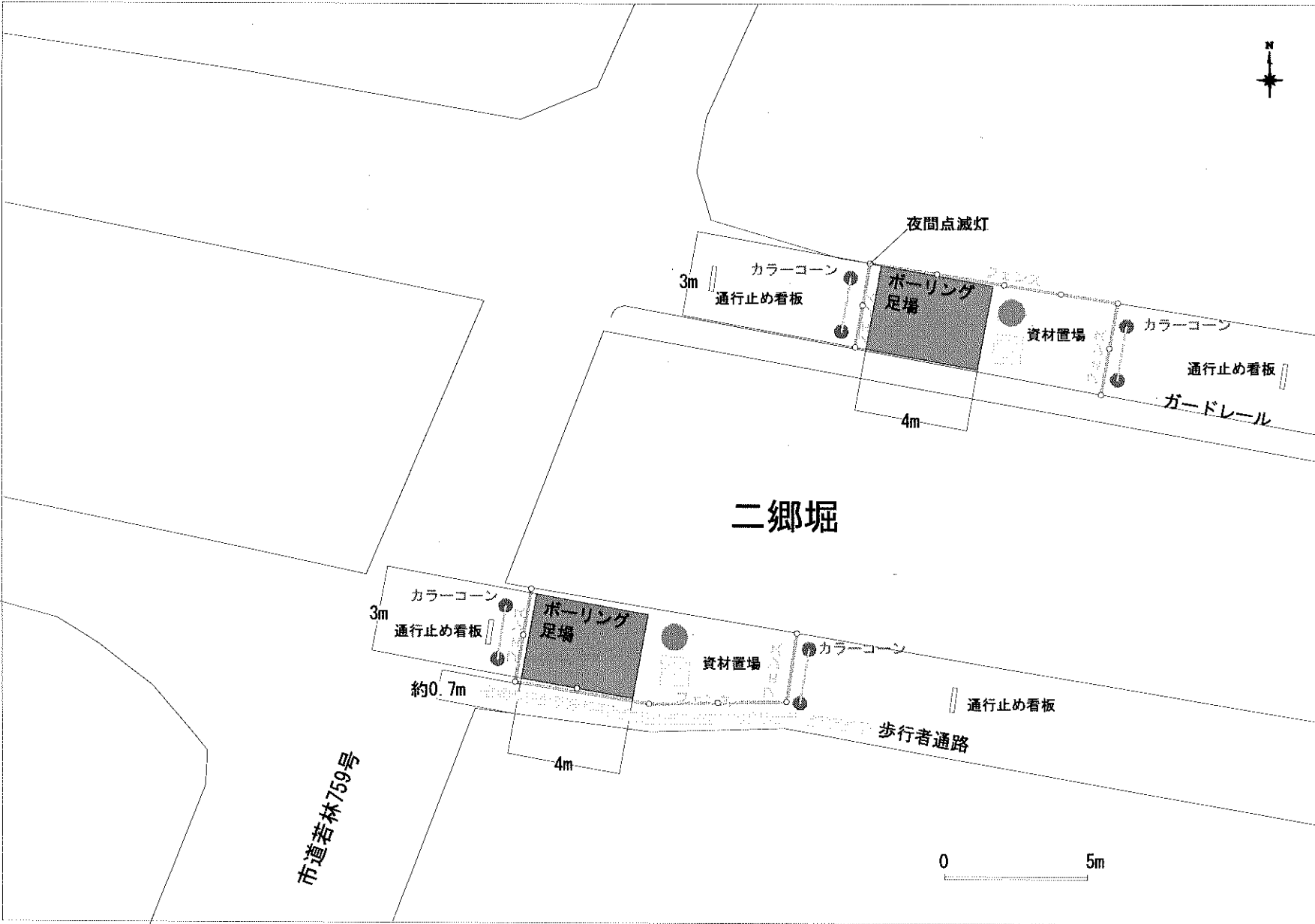
縮尺:1/25,000



調査地周辺案内図



調査地位置図



夜間点滅灯

カラーコーン

3m

通行止め看板

ボーリング足場

資材置場

カラーコーン

通行止め看板

ガードレール

4m

二郷堀

カラーコーン

3m

通行止め看板

ボーリング足場

資材置場

カラーコーン

通行止め看板

歩行者通路

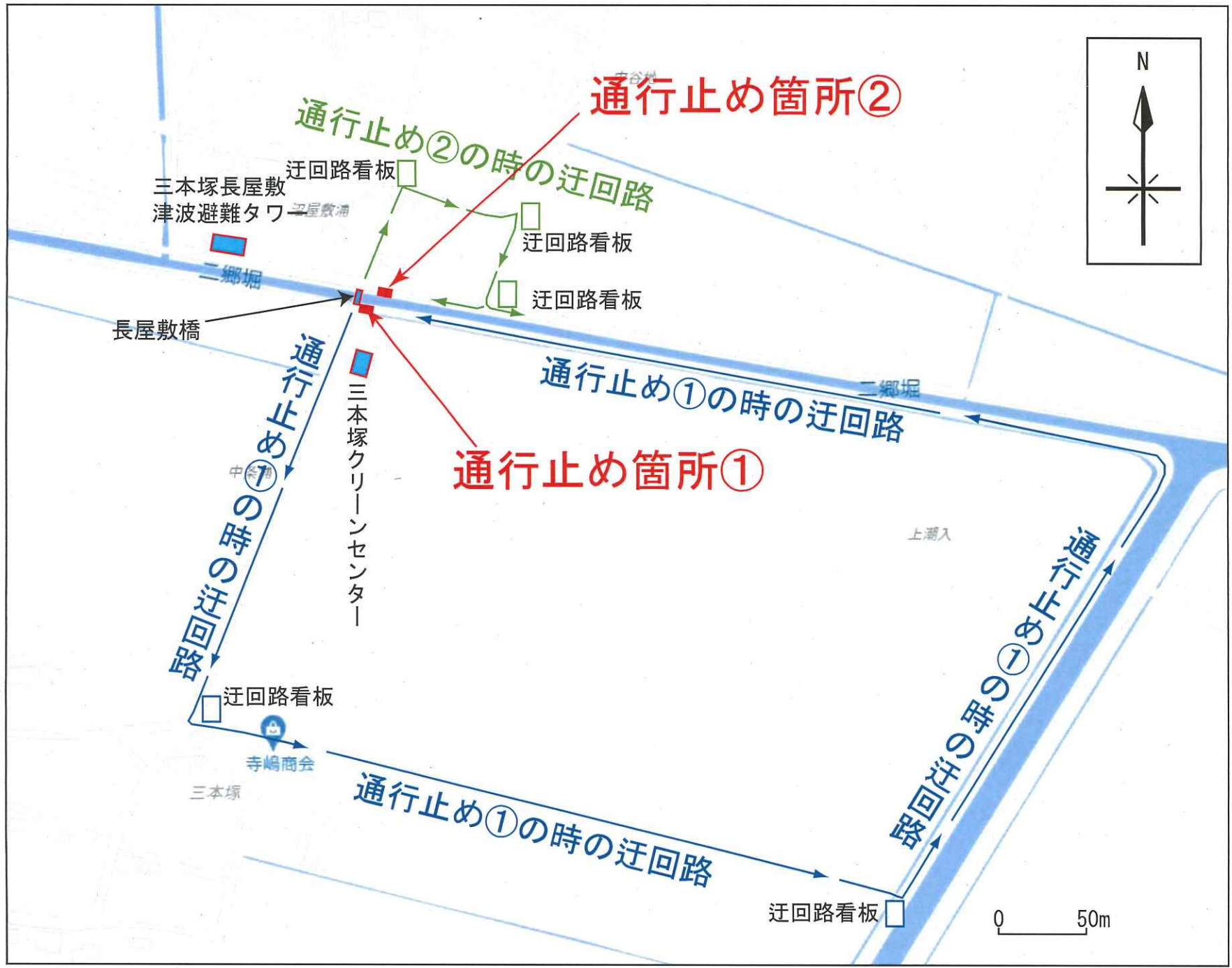
約0.7m

4m

市道若林759号

0

5m



迂回路配置図

緊急時連絡体制

