

仙 土 第 4 6 号  
令 和 4 年 4 月 5 日

関係機関の長 殿

宮城県仙台土木事務所長






道路の通行制限について（通知）  
このことについて、下記のとおり制限するので通知します。  
記

1	路線名	(主) 仙台松島線
2	フリガナ 場所	ミヤギケンマツシママダチノチカイ 宮城郡松島町高城地内 (東北本線との交差部)
3	規制別	夜間全面通行止め (歩行者・自転車を除く)
4	①施工延長 ②規制距離	① L = 10.0 m (幅員 6.2 m) ② L = 480.0 m
5	規制の 具体的理由	東北本線橋桁取替工事によるもの
6	工期	令和3年6月8日から 令和4年6月2日まで
7	実際の 規制期間	①令和4年 4月27日(水)から令和4年 4月29日(金)まで ②令和4年 5月 1日(日)から令和4年 5月 5日(木)まで 作業日 令和4年 4月27日(水)から令和4年 4月28日(木)まで 令和4年 5月 1日(日)から令和4年 5月 2日(月)まで 令和4年 5月 2日(月)から令和4年 5月 3日(火)まで 予備日 令和4年 4月28日(木)から令和4年 4月29日(金)まで 令和4年 5月 3日(火)から令和4年 5月 4日(水)まで 令和4年 5月 4日(水)から令和4年 5月 5日(木)まで
8	規制時間	毎日(終日) 23時00分 から 翌日6時00分まで
9	土・日・祝日の 規制	規制 (する・しない)
10	道路標識	A. B. C. D. E. その他(別添)
11	迂回路線名	(一) 小牛田松島線, 町道高城・桜渡戸線
12	関係方面	
13	略 図	別添のとおり
14	担 当 者	発注者：東日本旅客鉄道(株) 仙台土木技術センター 担当 高橋 亮 TEL 022-266-2397 請負者：仙建工業(株) 仙台鉄道支店 土木部 担当 浅沼 伸彦 TEL 022-225-8524



## 4. 通行止め工程表

工事種別	数量	規制時間帯	4月						5月				
			25	26	27	28	29	30	1	2	3	4	5
			月	火	水	木	金	土	日	月	火	水	木
							昭 和 の 日			憲 法 記 念 日	み ど り の 日	こ ど も の 日	
橋側歩道てっ去	1連	23:00~6:00					予備日 ■ ■ ■ ■						
桁架替	1連	23:00~6:00								予備日 ■ ■ ■ ■			
桁沓座新設	4箇所	23:00~6:00									予備日 ■ ■ ■ ■		

## 2. 現場位置図

広域図



・ 出典：国土地理院ウェブサイト

[http://maps.gsi.go.jp/?ll=37.666429,135.373535&z=5&base=std&cd=f0%2Ff0\\_10&vs=c1j0l0u0&d=l](http://maps.gsi.go.jp/?ll=37.666429,135.373535&z=5&base=std&cd=f0%2Ff0_10&vs=c1j0l0u0&d=l)

・ 「地理院地図データ」(国土地理院)をもとに仙建工業株式会社作成

詳細図



・ 出典：国土地理院ウェブサイト

[http://maps.gsi.go.jp/?ll=37.666429,135.373535&z=5&base=std&cd=f0%2Ff0\\_10&vs=c1j0l0u0&d=l](http://maps.gsi.go.jp/?ll=37.666429,135.373535&z=5&base=std&cd=f0%2Ff0_10&vs=c1j0l0u0&d=l)

・ 「地理院地図データ」(国土地理院)をもとに仙建工業株式会社作成