

宮城県バス協会 様

仙台市
代表者 市長 郡 和子
(公印省略)


道路の制限について(通知)

このことについて、下記のとおり通行禁止しますので通知いたします。

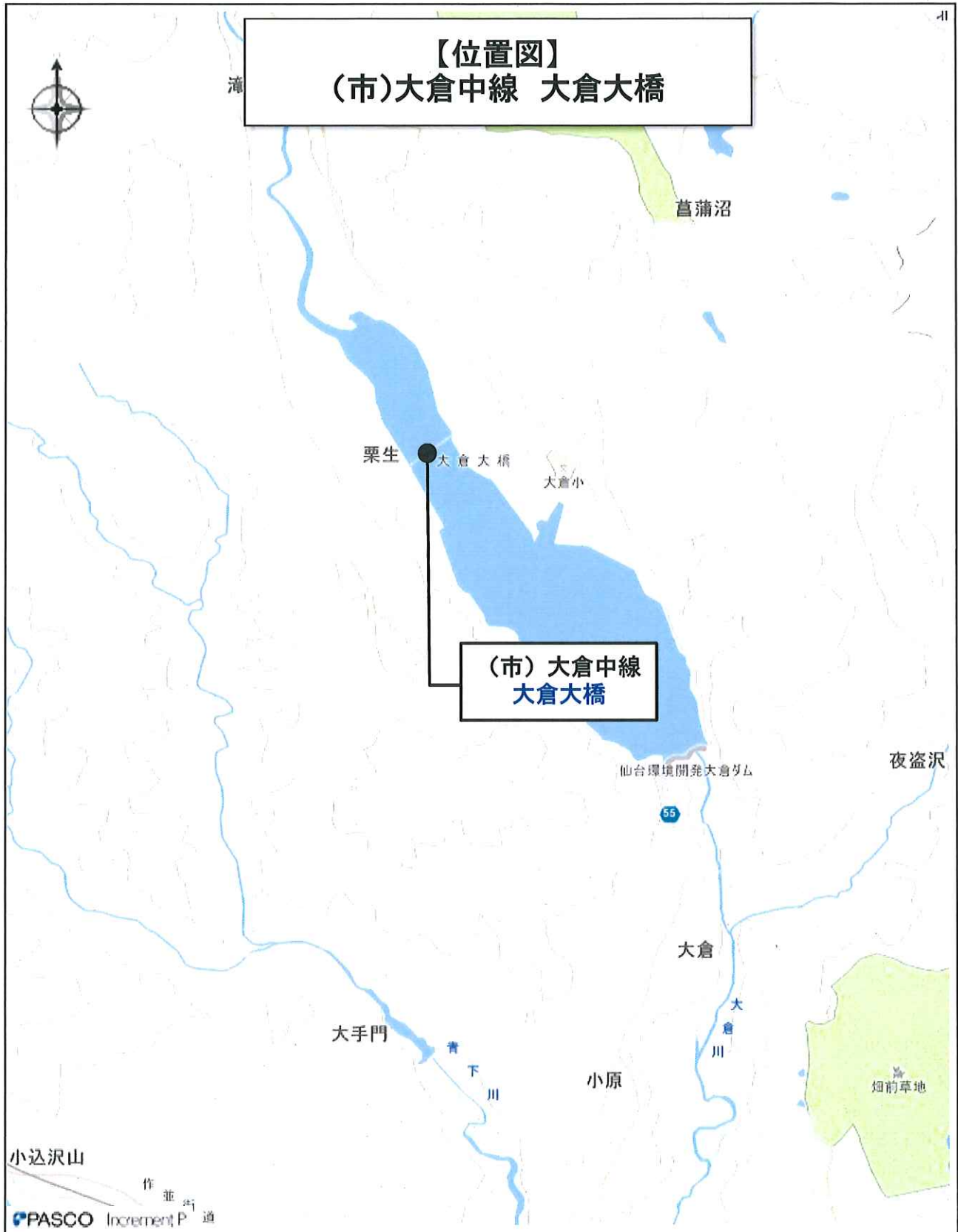
記

1. 路 線 名 (市)大倉中線
2. 場 所 仙台市青葉区大倉字栗生 地内外
3. 規制の種別 通行止め(夜間)
4. 規制距離 400m
5. 規制の具体的理由 大倉大橋橋梁補修工事のため
6. 規制期間 令和5年2月6日 から 令和5年2月17日
7. 規制時間 19:00～翌日4:00(夜間)
※市営バスの最終便が通過した後から通行規制を開始する
8. 施工業者名 東日本コンクリート株式会社 監理技術者 平野原 彰宏
(会社) 022-225-4425 (携帯)080-1660-9696
9. 添付図面 位置図, 交通規制計画図

(担当)建設局道路部道路保全課橋梁係 中野 賢
電話 022-214-8385 内線 723-4148



§ 2. 位置図・現況写真

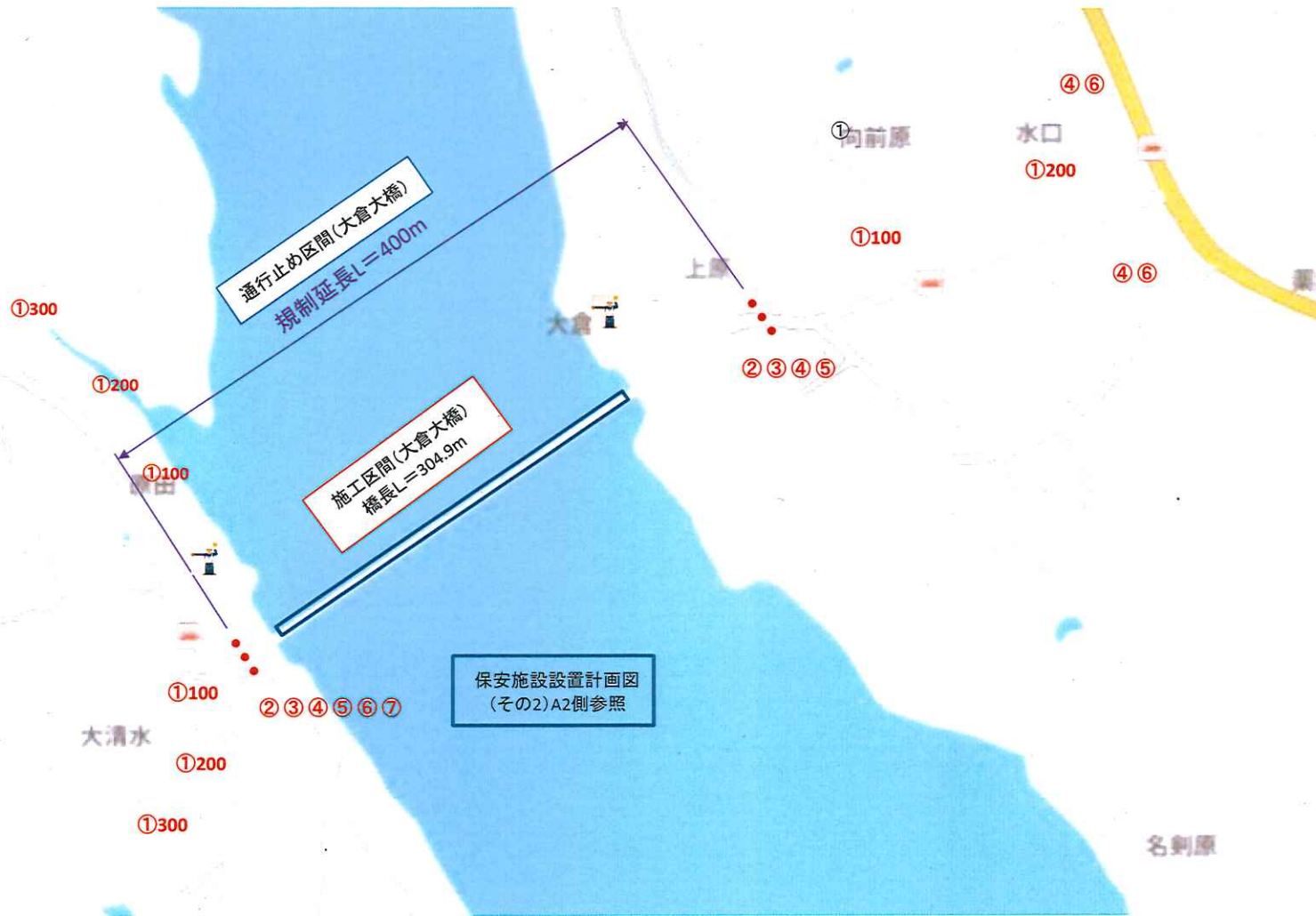


橋梁名	大倉大橋
路線名	一級市道 大倉中線
竣工年月	昭和36年 6月
所在地	仙台市青葉区大倉字栗生 地内外
橋長	L=304.900m
全幅員	板桁部: W=4.00m, トラス部: W=3.90m
上部工形式	単純鋼合成鈹桁橋×9連+単純鋼トラス桁橋
下部工形式	【橋台】半重力式橋台2基, 【橋脚】壁式橋脚9基
基礎形式	直接基礎11基
適用示方書	竣工時: 昭和31年 鋼道路橋設計示方書
交差物	大倉ダム(一級河川 名取川水系 大倉川)



保安施設設置計画図(その1)

<夜間通行止め規制計画図>



① 300・200・100m先工事中	② 工事名標示板	③ お願い	④ 大倉大橋通行止め	⑤ A型バリケード	●●●●● カラーコーン	交通誘導員	⑦矢印板	⑧う回路案内看板 う回路案内板